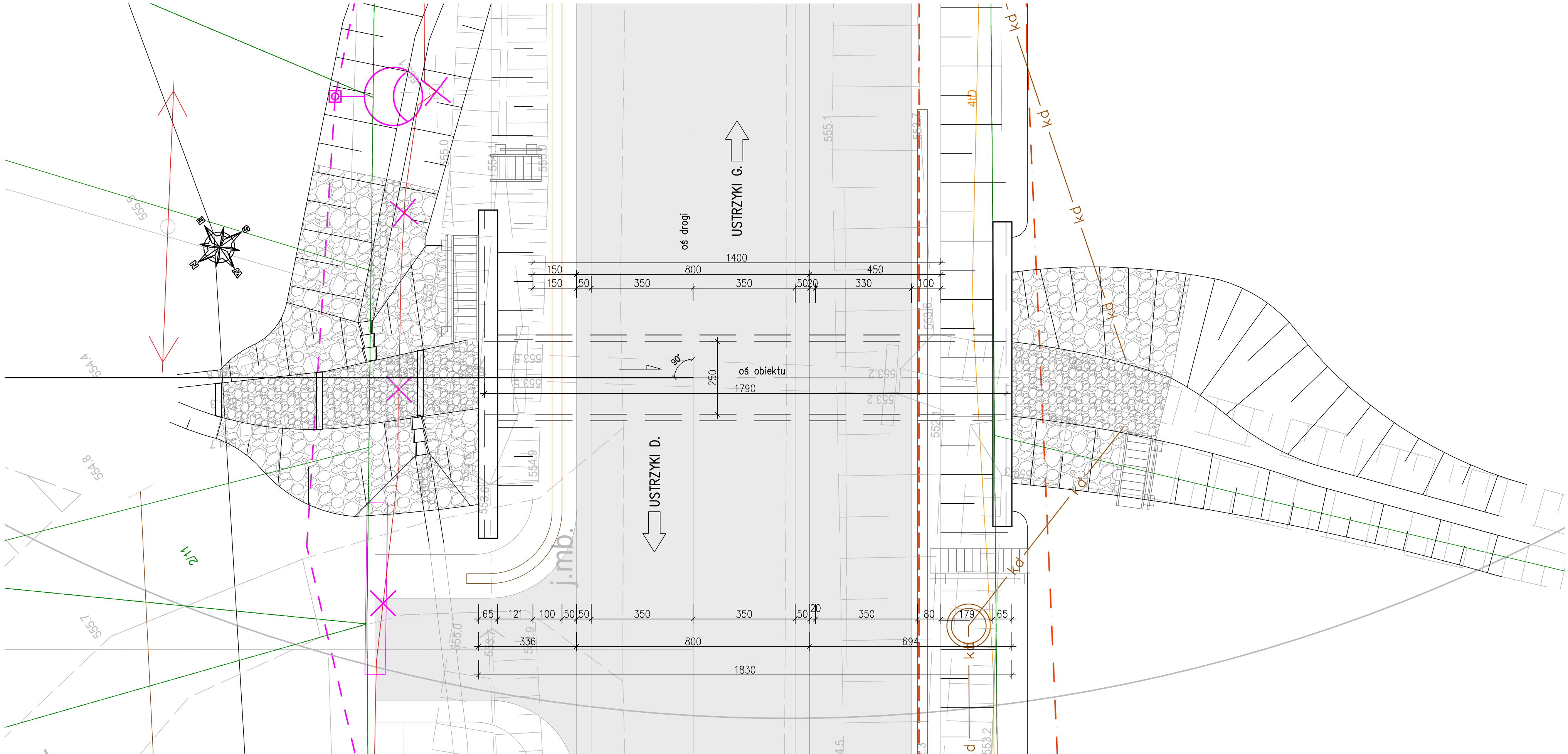
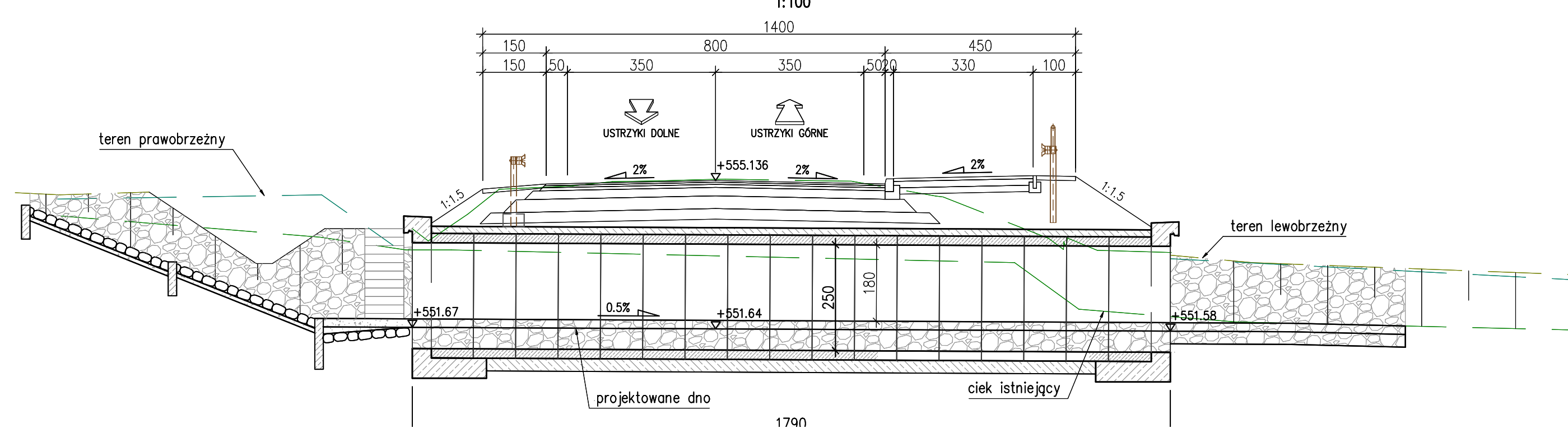


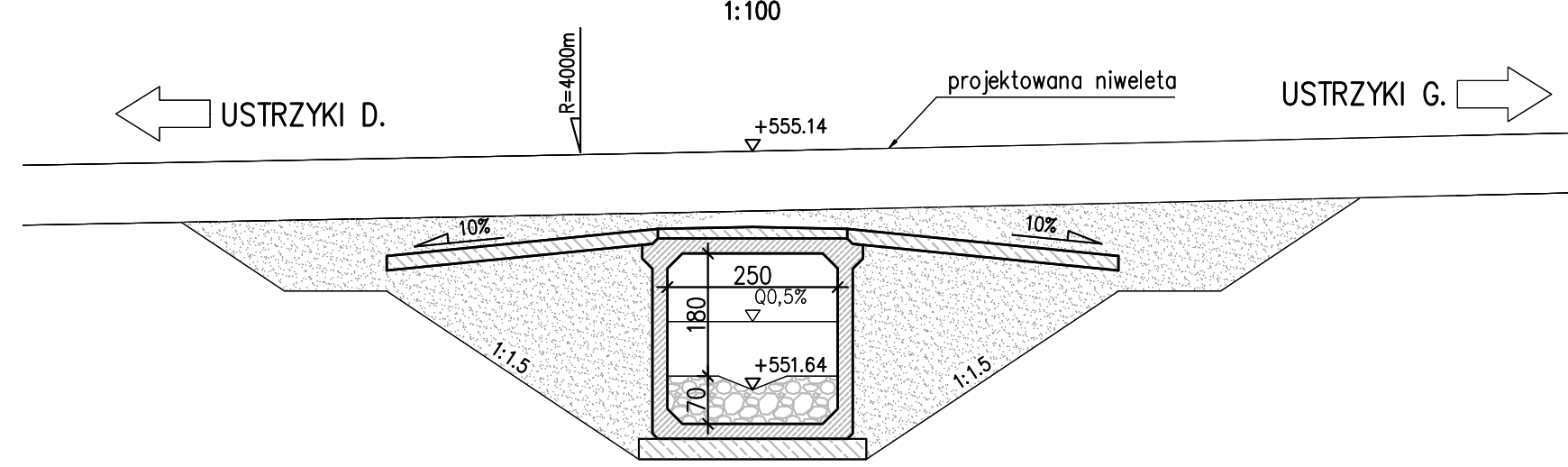
Widok z góry
SKALA 1:100



MM-122 Mały most 9+778.11
Przekrój podłużny
1:100



MM-122 Mały most 9+778.11
Przekrój poprzeczny
1:100



 Fundusze Europejskie Program Regionalny		 Rzeczpospolita Polska		 PODKARPACKIE województwo		 Unia Europejska Europejskie Fundusze Strukturalne i Inwestycyjne	
	INWESTOR Zarząd Województwa Podkarpackiego w Rzeszowie al. Łukasza Cieplińskiego 4, 35-010 Rzeszów reprezentowany przez: Podkarpacki Zarząd Dróg Wojewódzkich w Rzeszowie ul. T. Boya Zelenkiego 19A, 35-105 Rzeszów • 17 860-94-50 • biuro@pzdwr.pl • www.pzdwr.pl						
	JEDNOSTKA PROJEKTOWA  engineering consultancy E&C Sp. z o.o. 41-300 Dąbrowa Górnicza ul. Ks.G. Augustynika 1A/32			ProtechniCon Sp. z o.o. 31-872 Kraków os. Dywizjona 303 20/LU7			
ZAMIERZENIE BUDOWLANE Rozbudowa drogi wojewódzkiej nr 896 Ustrzyki Dolne - Ustrzyki Górne na odcinku od m. Ustrzyki Dolne do m. Czarna Góra na km ok. 0+000 do km ok. 15+724 wraz z odcinkami nawiązania oraz rozbiórka, budowa, przebudowa niezbędnej infrastruktury technicznej, budowli i urządzeń budowlanych realizowana w ramach zadania "Przebudowa/rozbudowa drogi wojewódzkiej nr 896 Ustrzyki Dolne - Ustrzyki Górne".							
ADRES INWESTYCJI woj. podkarpackie, pow. bieszczadzki, gm. Ustrzyki Dolne, Czarna						DATA 09.2023	
RODZAJ PROJEKTU PROJEKT KONCEPCYJNY				CZĘŚĆ PROJEKTU -			
TOM -				BRANŻA mostowa			
FUNKCJA		ZESPÓŁ PROJEKTOWY			SPECJALNOŚĆ		PODPIS
Projektanci	mgr inż. Maciej Zuchowicz		MAP/0084/POOM/04	MOSTOWA			
	mgr inż. Rafał Potępa		MAP/0059/PWBM/20	MOSTOWA			
	mgr inż. Tomasz Cwajna		MAP/0195/POOM/10	MOSTOWA			
Sprawdzający	mgr inż. Tomasz Grysiak		MAP/0085/POOM/06	MOSTOWA			
Opracowali	mgr inż. Jakub Kotra inż. Paulina Filipiek inż. Natalia Burnagiel inż. Daniel Serwinowski						
OBIEKT MAŁY MOST MM-122					SKALA 1:100		
TYTUŁ RYSUNKU Rysunki ogólne					REW. NR RYS. 1.122		